



































CIELO

-  **Sereno:** cielo sereno, praticamente privo di nubi
-  **Foschia:** presenza di vapore condensato nei bassi strati atmosferici che determina una visibilità ridotta (1-5 km); il sole risulta visibile ma non nitido
-  **Soleggiato:** cielo prevalentemente sereno con temporanei addensamenti
-  **irregolarmente nuvoloso:** in una data località osservando il cielo si vede una distribuzione irregolare di nubi
-  **nuvoloso con qualche schiarita:** cielo con circa 4 ottavi di copertura nuvolosa, ovvero circa metà cielo è coperto da nubi
-  **nuvolosità variabile:** localmente la copertura del cielo varia nel corso del tempo
-  **velature:** presenza di uno strato di nubi medie o alte; il sole risulta visibile ma appare velato dalla nuvolosità
-  **velature consistenti:** presenza di uno o più strati - anche spessi - di nubi medie o alte; il sole risulta appena visibile attraverso le velature
-  **coperto:** cielo con circa 8 ottavi di copertura nuvolosa; il sole è praticamente non visibile direttamente
-  **nebbia:** presenza di nubi al suolo con visibilità assai limitata (inferiore a 1 km); il cielo ed il sole sono praticamente invisibili
-  **variabilità:** alternanza di schiarite e addensamenti consistenti associati anche a locali precipitazioni
-  **possibili piogge:** cielo tra nuvoloso e coperto con possibilità di deboli e locali piogge
-  **deboli piogge:** cielo coperto con deboli piogge
-  **piogge moderate/forti:** cielo coperto con piogge moderate o forti
-  **variabile con possibili rovesci o temporali:** alternanza tra schiarite e addensamenti consistenti associati anche localmente a rovesci o temporali
-  **possibili rovesci o temporali:** cielo tra nuvoloso e coperto con possibilità di locali rovesci o temporali
-  **probabili temporali o rovesci anche moderati/forti:** cielo coperto con rovesci o temporali moderati o forti
-  **possibilità di grandine e/o colpi di vento:** cielo coperto con rovesci o temporali che possono portare a grandine e/o colpi di vento
-  **possibili nevicate:** cielo tra nuvoloso e coperto con possibilità di nevischio o deboli nevicate
-  **nevicate deboli:** cielo coperto con nevischio o deboli nevicate
-  **nevicate moderate/abbondanti:** cielo coperto con nevicate moderate o abbondanti

VENTI

-  **calmi o deboli variabili:** calma di vento o venti di intensità media inferiore a 20 km/h con direzione variabile nel tempo
-  **brezza:** locali regimi di brezza con venti provenienti dal mare nelle ore diurne e da terra nelle ore notturne
-  **deboli:** venti di intensità media tra i 10 ed i 20 km/h
-  **moderati:** venti di intensità media tra i 20 ed i 40 km/h
-  **forti:** venti di intensità media tra i 40 ed i 60 km/h
-  **burrasca:** venti di intensità media oltre i 60 km/h

MARE

-  **calmo:** moto ondoso con altezza d'onda significativa inferiore a 0,1 m
-  **poco mosso:** moto ondoso con altezza d'onda significativa tra 0,1 e 0,5 m
-  **mosso:** moto ondoso con altezza d'onda significativa tra 0,5 e 1,25 m
-  **molto mosso:** moto ondoso con altezza d'onda significativa tra 1,25 e 2,5 m
-  **agitato:** moto ondoso con altezza d'onda significativa tra 2,5 e 4,0 m
-  **mareggiata di Libeccio:** moto ondoso proveniente dal III quadrante (180-270°N) con altezza d'onda significativa superiore a 4,0 m; possibili danni lungo le coste esposte
-  **mareggiata di Scirocco:** moto ondoso proveniente dal II quadrante (90-180°N) con altezza d'onda significativa superiore a 4,0 m; possibili danni lungo le coste esposte

VARIE

- intensità media del vento:** media in circa 10 minuti; in situazioni normali, le raffiche (intensità istantanea) possono superare il valore del vento medio anche del 40%
- altezza d'onda significativa:** altezza media del terzo delle onde d'altezza più elevata fra quelle osservate in un dato periodo; in situazioni normali, le onde massime possono essere anche due volte il valore dell'altezza d'onda significativa

NOTE AL BOLLETTINO LIGURIA

I valori di temperatura climatologici sono relativi alla costa.

La temperatura minima è quella prevista tra le ore 21 del giorno in questione e le ore 6 del giorno successivo.

Windchill: percezione fisiologica del freddo dovuta all'azione combinata di vento e temperatura.